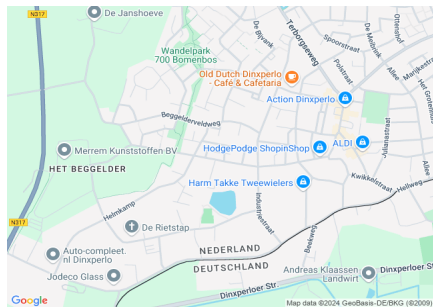




Blauwe Meer Dinxperlo: Meniststraat te Dinxperlo



Algemene beschrijving

Coördinaten: 51.861258570134694, 6.480028724670448
 Grootte: 1 ha
 Max. diepte: 6 meter
 Gem. breedte: 100 meter
 Watertype: stadsvijver
 Opgenomen in: Alleen in verenigingslijst van viswateren
 Naam HSV/HSF: HSV de Voorn
 Plaats HSV/HSF: Dinxperlo



Visrecht

Verhuurder visrecht:

Visrecht hengelsportvereniging:

Gemeente Aalten

volledig visrecht gehuurd van eigenaar

Huidige ecologie & milieu

Waterplantenbedekking zomer:

Totaal waterplanten

15 %

Bovenwaterplanten:

10 %

Drijfbladplanten:

2 %

Onderwaterplanten:

3 %

Milieu overig:

Doorzicht:

100 – 150 cm

Bodemsoort:

Zand

Bagger:

0 - 10 cm

Vismigratie

mogelijk:

Nee

Meest gevangen vissoorten:



blankvoorn




kruiskarper



karpers

Viswatertype:

Blankvoorn-brasem viswatertype



Sportvisserij



recreatievisser



karpervisser

Let op: Viswedstrijdtrajecten aanwezig!

Meest gewaardeerd door de sportvisser viswater in de bebouwde kom goede karpersstand (grote vissen) belangrijk jeugdviswater

Belangrijkste knelpunten sportvisserij: geen, het is prima viswater!

Gewenste maatregelen sportvisserij:

Sportvisserij	
Omschrijving wedstrijdtraject(en)	Alleen Verenigingswedstrijden
Bijzondere regels	Nachtvergunning alleen voor Leden
Aanwezige voorzieningen	<i>clubhuis/kantine</i> :Helmkamp 11 a
	<i>clubhuis/kantine</i> Openingstijden elke zondag van 10.00 tot 13.00 uur
Aantal vissers per dag gedurende zomerperiode	werkdag: 6 weekend: 12 topdag: 20

Visserijbeheer	
Vissterfte: (laatste 5 jaar)	geen
Visuitzettingen: (laatste 5 jaar)	geen
Visonttrekking:	<i>Nee</i>
Is er een visserijkundig onderzoek uitgevoerd?	<i>n.v.t.</i>
Overige/bijzonderheden	geen

Wensen/actieplan komende 5 jaar		
Wensen	geen	
Actieplan: (laatste 5 jaar)	<i>Jaartal</i>	<i>Omschrijving</i>
	2014	geen
	2015	geen
	2016	geen
	2017	geen
	2018	geen
Overige bijzonderheden	geen	