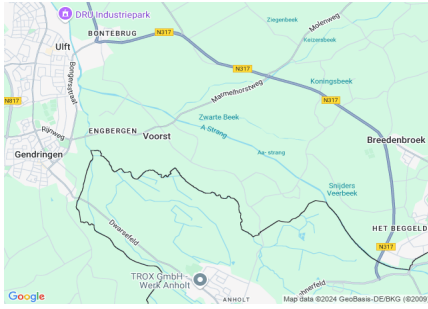




# Aa-strang te Breedenhoek - Uift



## Algemene beschrijving

Coördinaten:	51.873474856861556, 6.42329463958744
Grootte:	15 ha
Max. diepte:	0,5 meter
Gem. breedte:	30 meter
Watertype:	wetering of vaart
Opgenomen in:	Gezamenlijke lijst van viswateren
Naam HSV/HSF:	HSV de Voorn
Plaats HSV/HSF:	Dinxperlo



## Visrecht

Verhuurder visrecht:

Visrecht hengelsportvereniging:

Waterschap Rijn & IJssel

volledig visrecht gehuurd van eigenaar

## Huidige ecologie & milieu

### Waterplantenbedekking zomer:

Totaal waterplanten

20 %

Bovenwaterplanten:

10 %

Drijfbladplanten:

5 %

Onderwaterplanten:

5 %

### Milieu overig:

Doorzicht:

< 40 cm

Bodemsoort:

Zand

Bagger:

0 - 10 cm

Vismigratie  
mogelijk:

Ja

### Meest gevangen vissoorten:



blankvoorn




brasem



baars

## Viswatertype:

Snoek-blankvoorn viswatertype



## Sportvisserij



recreatievisser

Meest gewaardeerd door de sportvisser  
viswater vlakbij de bebouwde kom  
veel vis  
veel verschillende vissoorten

Belangrijkste knelpunten sportvisserij:  
te ondiep  
water slecht bevisbaar door oeverbegroeiing  
oever (deels) ontoegankelijk

Gewenste maatregelen sportvisserij:

<b>Sportvisserij</b>	
Omschrijving wedstrijdtraject(en)	geen
Bijzondere regels	geen
Aanwezige voorzieningen	
Aantal vissers per dag gedurende zomerperiode	werkdag:   weekend:   topdag:

<b>Visserijbeheer</b>		
Vissterfte: (laatste 5 jaar)	geen	
Visuitzettingen: (laatste 5 jaar)	geen	
Visonttrekking:	<i>Nee</i>	
Is er een visserijkundig onderzoek uitgevoerd?	<i>Nee</i>	n.v.t.
Overige/bijzonderheden	geen	

<b>Wensen/actieplan komende 5 jaar</b>		
Wensen	geen	
Actieplan: (laatste 5 jaar)	<i>Jaartal</i>	<i>Omschrijving</i>
	2016	geen
	2017	geen
	2018	geen
	2019	geen
	2020	geen
Overige bijzonderheden	geen	